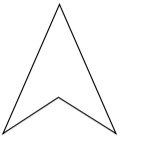
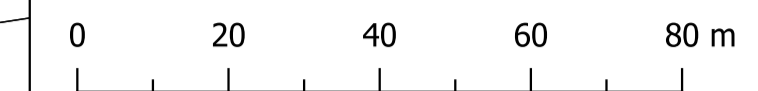


MIEJSCOWY PLAN ZAGOSPODAROWANIA PRZESTRZENNEGO "OSIEDLE MIESZKANIOWE SZCZYTNIKI" W MIEJSCOWOŚCI SZCZYTNIKI DUCHOWNE

PROJEKT

Załącznik nr 1 do Uchwały Nr ...
Rady Gminy Gniezno z dnia ...

SKALA 1:1000

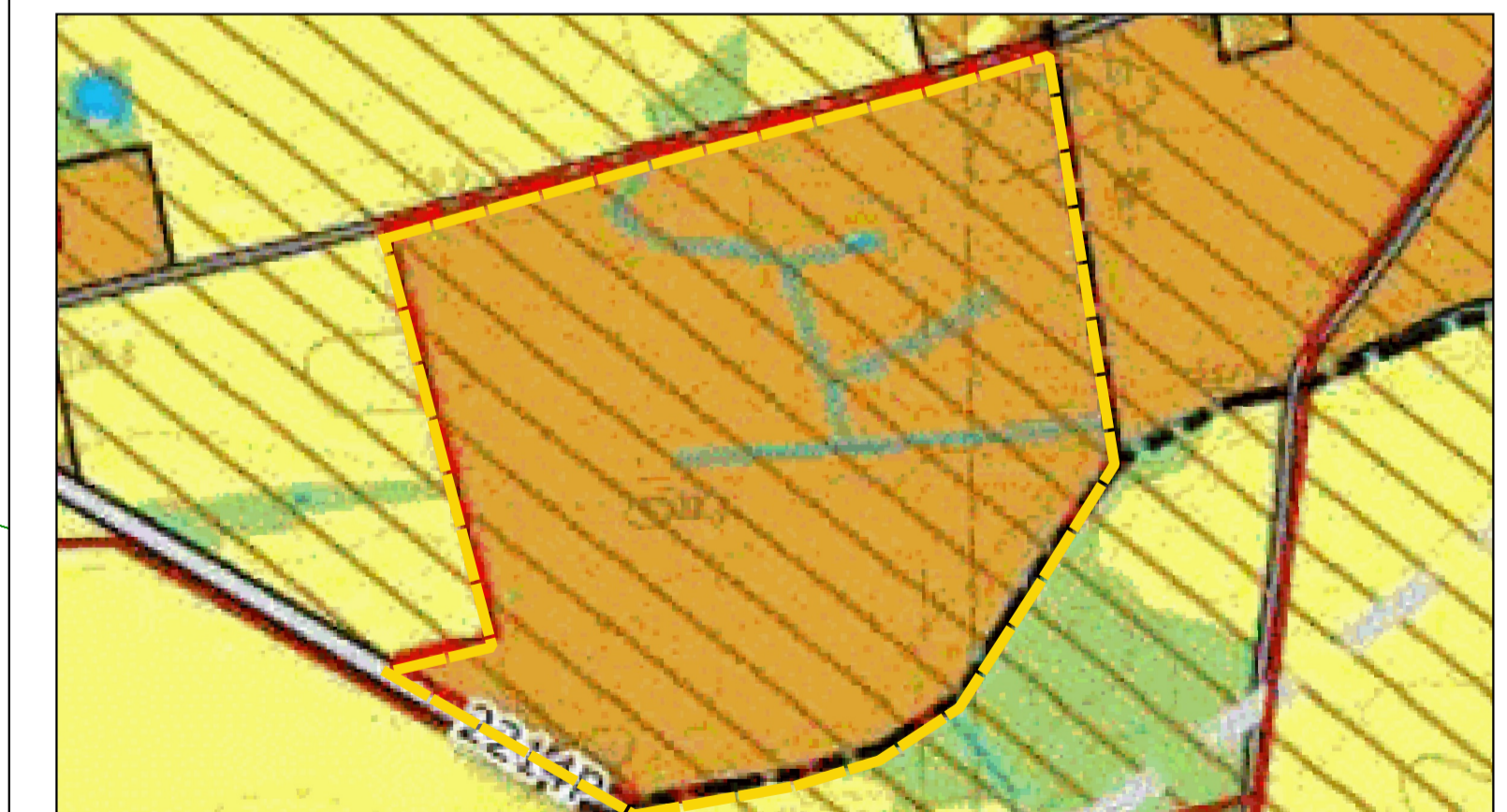


OZNACZENIA:

- granica obszaru objętego miejscowym planem zagospodarowania przestrzennego
- linia rozgraniczająca tereny o różnym przeznaczeniu lub różnych zasadach zagospodarowania
- nieprzekraczalna linia zabudowy
- tereny zabudowy mieszkaniowej jednorodzinnej wolnostojącej lub zabudowy mieszkaniowej jednorodzinnej bliźniaczej
- teren zabudowy mieszkaniowej jednorodzinnej wolnostojącej lub usługowej
- teren usług
- teren usług edukacji
- teren usług sportu i rekreacji lub wód powierzchniowych śródlądowych
- tereny drogi dojazdowej
- tereny komunikacji drogowej wewnętrznej
- teren wód powierzchniowych śródlądowych lub zieleni naturalnej
- teren zieleni naturalnej
- strefa ochrony konserwatorskiej stanowisk archeologicznych AZP 50-35/82 i AZP 50-35/83
- linie wymiarowania
- proponowany podział na działki budowlane

WYRYS ZE STUDIUM UWARUNKWAŃ I KIERUNKÓW ZAGOSPODAROWANIA PRZESTRZENNEGO GMINY GNIEZNO

SKALA 1:5000



OZNACZENIA:

- granica obszaru objętego miejscowym planem zagospodarowania przestrzennego
- obszary, dla których gmina zamierza sporządzić miejscowe plany zagospodarowania przestrzennego
- granica stref ochrony stanowisk archeologicznych
- tereny zabudowy mieszkaniowej jednorodzinnej
- tereny wód powierzchniowych śródlądowych

Miejscowy plan zagospodarowania przestrzennego został sporządzony w układzie współrzędnych: ETRF2000-PL (EPSG:2177) na kopii wektorowej mapy zasadniczej pochodzącej z państwowego zasobu geodezyjnego i kartograficznego wydanej przez Starostę Gnieźnieńskiego